


**Direction Départementale  
des Territoires et de la Mer  
Var**

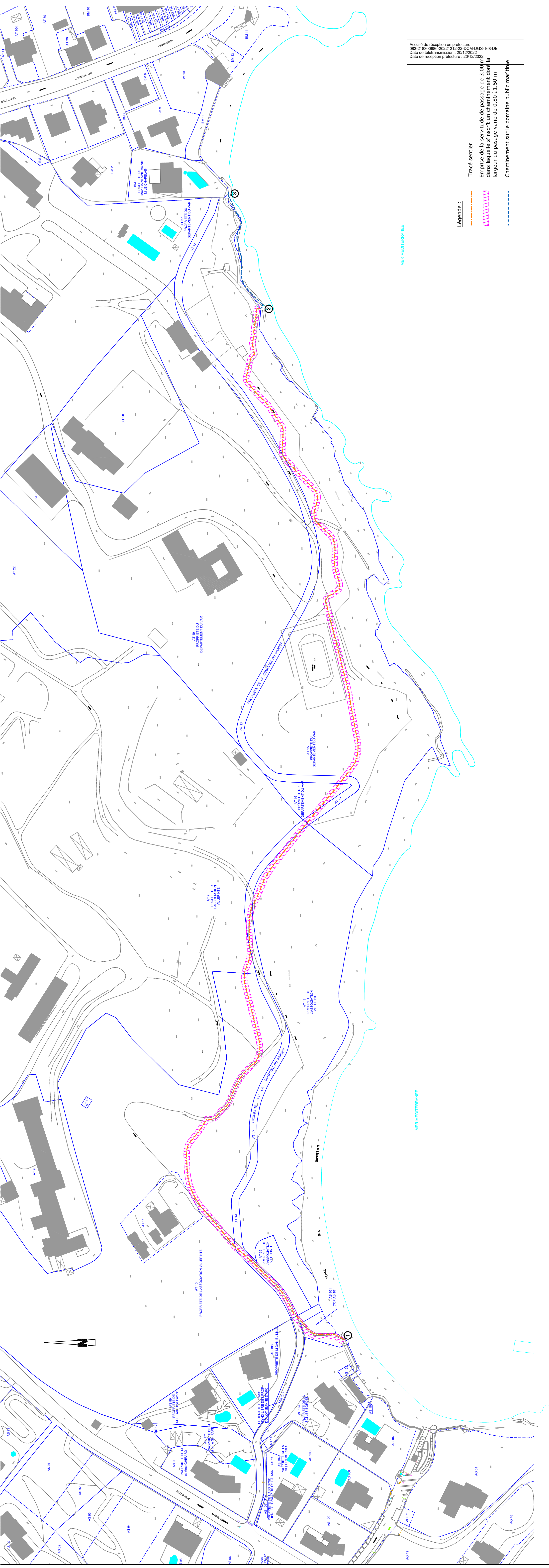
**Service mer et littoral**  
 Bureau littoral ouest

**SENTER LITTORAL VARIOIS**  
 Commune du Pradet  
 Entre les Bonnettes et La Garonne  
  
**DOSSIER D'ENQUETE PUBLIQUE**  
**MODIFICATION DU TRACE DE LA SERVITUDE DE PASSAGE**  
**DES PIETONS LE LONG DU LITTORAL**






**2. Dossier de plans**  
**2.2 Plan parcellaire du tracé**

**Echelle : 1/1000**



Accusé de réception en préfecture  
 063-218300986-20221212-22-DCM-DGS-168-DE  
 Date de télétransmission : 2012/2022  
 Date de réception préfecture : 2012/2022

- Légende :**
-  Tracé sentier
  -  Emprise de la servitude de passage de 3,00 m dans laquelle s'inscrit un cheminement dont la largeur du passage varie de 0,80 à 1,50 m
  -  Cheminement sur le domaine public maritime