



PREFECTURE DU VAR

PLAN D'EXPOSITION AUX RISQUES (P.E.R.)  
NATURELS PREVISIBLES  
DE  
MOUVEMENTS DE TERRAIN ET D'INONDATIONS

Commune du **PRADET**

4 - ANNEXE

Direction  
Départementale  
des Territoires  
et de la Mer  
Var






Service Aménagement  
Durable

Pôle Risques

Echelle: 1/5000

Septembre 2011

LEGENDE

- |   |  |
|---|--|
|  | ZONE ROUGE INCONSTRUCTIBLE                           |
|  | ZONE BLEUE SOUMISE A DES MESURES DE PREVENTION       |
|  | ZONE BLANCHE NON SOUMISE A DES MESURES DE PREVENTION |
|  | PERIMETRE DU PARC NATURE                             |
|  | LIMITES COMMUNALES                                   |

